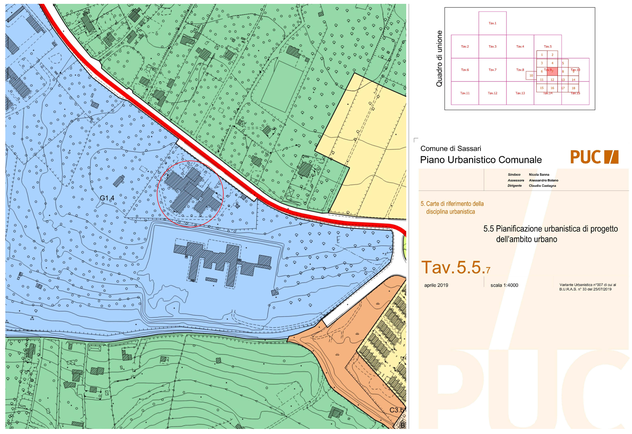

INQUADRAMENTO PUC | ZONA G1.4 - (Fonte Sistema Informativo territoriale-Pianificazione Urbanistica del comune di Sassari)

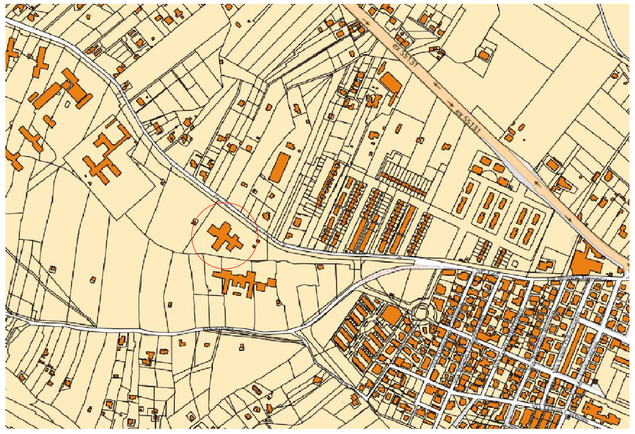

INQUADRAMENTO CATASTALE - Scala 1:5000 - Via Lorenzo Auzzas n. 1 Sassari, distinto al C.F Foglio 33,- Mappale 511, categoria B5.

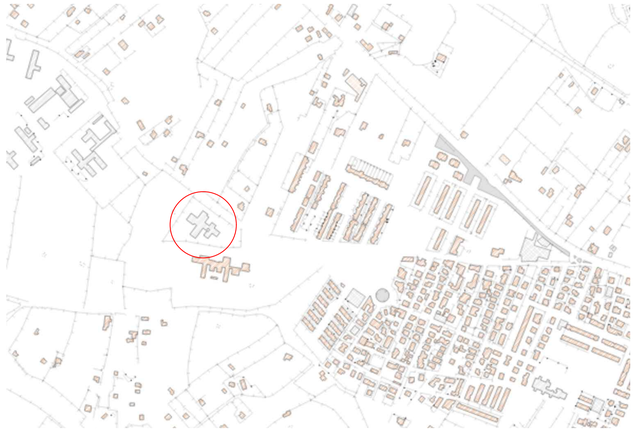

INQUADRAMENTO CTR - Scala 1:5000

Web Map Urbanistica Sassari

INQUADRAMENTO PPR - Scala 1:5000 (Fonte Sistema Informativo territoriale-Pianificazione Urbanistica del comune di Sassari)

Web Map Urbanistica Sassari

PAI | Pericolosità Idraulica - Scala 1:5000 (fonte Fonte Sistema Informativo Territoriale-Pianificazione Urbanistica del comune di Sassari)

Web Map Urbanistica Sassari

PAI | Rischio Idraulico - Scala 1:5000 (fonte Fonte Sistema Informativo Territoriale-Pianificazione Urbanistica del comune di Sassari)

Finanziato dall'Unione europea NextGenerationEU

AGENZIA SARDA PER LE POLITICHE ATTIVE DEL LAVORO

PIANO NAZIONALE DI RIPRESA E RESILIENZA (PNRR)
MISSIONE M5 - COMPONENTE 1 (M5C1) - INVESTIMENTO 1.1.
"POTENZIAMENTO DEI CENTRI PER L'IMPIEGO" PIANO DI POTENZIAMENTO CPI INTERVENTO 3.4.
CUP D84J22000860006

Lavori di riqualificazione e manutenzione straordinaria, nonché di miglioramento dei sistemi impiantistici del fabbricato sede del Centro Polifunzionale Lavoro e Formazione di Sassari

PROGETTO ESECUTIVO

GRUPPO DI PROGETTAZIONE

Mandataria
ing. Giuseppangelo Tore

Mandanti
ing. Giacomo Pinna
ing. Fabrizio Signorile

DIRIGENTE SERVIZIO SICUREZZA DEI LUOGHI DI LAVORO FORNITURE E MANUTENZIONI DI BENI MOBILI E IMMOBILI
Arch. Pietro De Vittorio

RESPONSABILE DEL PROCEDIMENTO
geom. Corrado Masala

A.000.001

Inquadramento generale

SCALA:

CONSEGNA							
REVISIONE							
DATA							

Firmato digitalmente da FABRIZIO SIGNORILE
C=IT, O=ORDINE STRAORD
Firmato digitalmente da Giuseppangelo Tore
Ordine degli Ingegneri della Provincia di Cagliari
Ingegnere
C=IT, O=ORDINE DEGLI INGEGNERI DELLA PROVINCIA DI CAGLIARI, 2.5.4.42=TORE, 2.5.4.43=GIUSEPPANGELO, 2.5.4.5=IT:TRNGPP80A01B354Y
Data: 2024.04.16 15:32:24 +01'00'